

Mile Boban

OD IVAN PLANINE DO BLEIBURGA (15.dio)

http://www.safaric-safaric.si/zds@@@/Zzx_POVEZNICE.htm
 UVOD U OPIS – “OD IVAN PLANINE DO BLEIBURGA” – DRINA br. 2 1963. (2.dio) – Otporaš
<https://otporas.com/uvod-u-opis-od-ivan-planine-do-bleiburga-drina-br-2-1963-2-dio/>

OD IVAN PLANINE DO BLEIBURGA - I. DIO "POVLAČENJE" (15. dio)

OD IVAN PLANINE DO BLEIBURGA (15. dio)

Na Slovenjgradecu

Prethodnom opisu tjesnaca dodaje se, da se isti pred Slovenjgradecem tek malo proširuje dolinom Mislinja, ali se odmah po prolazu njime ponovo odlazi do suženosti. Na Slovenjgradecu tokom dana 12., 13. i 14. svibnja znalo je biti veoma burnih, mučnih i zapletenih situacija po hrvatskih zbjege. Zakrčenost puta njemačkim vozilima, zaglavljivanje mnoštva i uznemirivanje po partizanima sililo je skupine, da raskrčavaju put, usmjeruju mnoštvo na što lakše provlačenje i vode borbu s partizanima na rubovima doline Mislinja.

Vrijedno je još spomenuti, da je Hrvate slovenski živalj teško razočarao na cijelom putu od Celja do Slovenjgradeca, gdje su s njim dolazile u dodir. Ustupamo mjesta izvadku iz članka "**Nisu nas sve pobili ...**" od M. Velebita, "**Hrvatska**" od 1.950., Buenos Aires:

"Slovinci nas razočaraše. Gotovo neprijateljsko držanje. A iza 1941. primismo, nahranismo tisuće, desetke tisuća bjegunaca iz Slovenije.

Oko Slovenjgradeca djelomično smo i to razumjeli. Mnogo spaljenih kuća - to jest uz cestu: sve spaljeno. Mislim, da smo oko dva dana išli kroz to područje. Pitah negdje seljake, tko je to načinio i odgovoriše mi, da su hrvatski ustaše. Razumjeh stvar - stara njemačka politika, prakticirana već i za Habsburgovaca. Zavaditi susjede pa ih upotrijebiti za svoje svrhe jedne protiv drugih. Svatko pak znade, da od Hrvatskih Državnih Snaga, ako i jest netko bio u borbama izvan Hrvatske, onda to nisu bili Ustaše. U Sloveniji su to načinile njemačke SS postrojbe, u kojima je bilo Švaba iz Vojvodine i dijelom ljudi iz "Habdžar" divizije. Ne mogu međjutim ni tom krivom obavješenošću ispričati te ljude, na čijoj se zemlji to sve dogodilo što se dogodilo - naime: izdaje mnogih naših bjegunaca partizanima upravo po ljudima, kroz koja su mjesta prolazili."

(Preko 40 godina se ovim krajevima aktivno krećem, ove izjave da su bile mnoge kuće uz cestu spaljene pa bilok od koga je čista laž, nikada nisam nešto takvog čuo pa sam kao zasebni projektant imao mnogo susreta na terenu i još dodatno kao aktivan u sportskim takmičenjima. – dragutin)



2 Slične slike - Slovenjgradec 1959.

Stoje s desna: Ivan Boban, Vranić, Mile Boban, Ante Kozina, Ante Peijć, Lelo,
 sjede s desna: Jerko Boban, Kukić, Ivan Boban, Glavašušić, Frano "Veraja" Brnadić, Mašin.
 Slikano u Slovenjgradecu 20 srpnja 1959.

Moj dodatak: (Otoporaš)

Pošto se u ovom opisu radi o mjestu Slovenjgradec, prilažem sliku 7 radnika koji su kopali podumintu za jednu školu ([1501 Slo Slovenj Gradec](#)). Koliko se sjećam škola je bila duga 100 metara a široka 53. metra. Dubina poduminte je bila jedan metar. Građevinski inženjer je bio Franc Geč, prvoborac "NOR", r. 1919.

http://www.safaric-safaric.si/cro_zds45/@zds_dio_150/1501_Slo_Slovenj_Gradec.jpg



Ove dvije slike su identične. Mi smo tu radili podumintu za jednu školu. Tada nije bilo traktora, buldožera i traktora. Sve se je radio i kopalo krampom, motikom i lopatom. Zemlja se je odvozila stotinjak metara dalje kako ne bi smetala gradnju škole. Poduminta je morala biti jedan metar duboka. Inženjer je bio prvoborac "NOR" Franc Geč., r. 1919., umro-?. Za vrijeme kopanja poduminte naišli smo na kosture i odore hrvatskih vojnika. Dok smo se mi zabavljali oko zahrđali znakova hrvatske vojske, inženjer Franc Geč je to vidio te nas pitao da šta mi to radimo. On je nama mirno i hladno rekao da su tu zakopani hrvatski vojnici koji su se borili protiv vojske NOR. Ja sam uspio uzeti jedno "U" i stavio u džep. Inženjer Geč nas je premjestio na drugo gradilište. Kada sam ja došao u Pariz i malo naučio francuski, otišao sam kod zlatara, objasnio mu stvar i zamolio ga da mi to "U" lijepo očisti, što je čovjek i učinio. Kao povijesni dio znakovlja hrvatskih vojnika koji su se borili za **Prvu Hrvatsku Državu sa tri (3) inicijala NDH** u dvadesetom stoljeću, prilažem sliku tog vojničkog znaka "U".

Milan, Mile Boban, Gabrića.

Austin, Texas zadnji dan u mjesecu 28 veljače 2023.



"U" slovo koje sam 1959, našao u Slovenjgradcu kopajući podumintu za jednu školu.



Lijevo nova ŠKOLA desno ona je stara koju spominje Otporaš M.Boban (...dragutin)

(1502 Slo Mislinja - škola)

Dravograd) sa svojim koljenom od 90 stupnjeva, na čijoj lijevoj obali i unutarnjoj strani je Dravograd, te riječice Mislinja (**1505 Slo Mislinja-Meža**) i Meža (**1506 Slo Meža-Drava**) (Miss).

Doline ovih rječica, približavajući se Dravi, proširuju se, što je bilo dobra okolnost za Hrvate. Zajedno s dolinom dravskog koljena na obe strane čine jedan kotao ili glavno Dravsko polje, gdje su smještena željeznička i druga važna postrojenja Dravograda, čija apsolutna visina iznosi 364(?) metra. Cestom od Slovnjgradeca, prije vijugastom, a sada priličito ravnom, dolinom između visokih planina hrvatski zbjeg udario je čelom pravo na dva mosta na Dravi. (**kontrola prosječne nadmorske visine kao autobusna stanica ili teren uz glavno cestu je oko 340m ...dragutin**)

http://www.safaric-safaric.si/cro_zds45/@zds_dio_150/1504 Slo Dravograd.jpg



http://www.safaric-safaric.si/cro_zds45/@zds_dio_150/1505_Slo_Mislinja-Meža_rijeka.jpg



http://www.safaric-safaric.si/cro_zds45/@zds_dio_150/1506_Slo_Meža-Mislinja-Drava.jpg



Za obranu podesne istaknute kote prvoga kruga - krakova strmih planina, nadvilih se nad poljem, relativne visine od po 150 metara, a udaljenih 500 do 1000 metara od sredina odnosnih dolina - bile su: 507., 511., i 513. Drugoga kruga Paka: 884., 1020 Lagoja i 886 Selove. Ovakova konfiguracija zemljišta, u hrvatskom slučaju prolaza njime, bila je veoma važna i sudbonosna okolnost.

Važne točke u samome Dravogradu su: općinska zgrada, gdje su bili smješteni partizanski stožeri, preko Drave i na sjevernom izlazu iz grada prema austrijskoj granici. Druga: točka nekih 300 - 400 metara daleko od mosta, na desnoj obali, gdje su se znala vršiti predavanja oružja, zatim željeznička postaja na desnoj obali Drave, kako je već navedeno, te početak puta iz Dravograda za Maribor lijevom obalom Drave (1507 Slo Dravograd-Muta).

http://www.safaric-safaric.si/cro_zds45/@zds_dio_150/1507_Slo_Dravograd-Muta.jpg



Ova konfiguracija zemljišta pružala je partizanima jedno idealno mjesto za obranu. Mogli su njima kontrolirati i zatvarati sve pravce, koji vode na ovo prometno čvorište, a što je do njega prodralo, padalo im je u klopku. Mogli su sa unutrašnjeg kruga kota strojničkom vatrom tući po mnoštvu; na vanjskom mogli su imati dobre promatračnice te s njihovih padina pod vatrom držati izbjicanje iz obruča, a sa vrlo zgodnog prostora između jednog i drugog kruga bacačkom i topničkom vatrom tući polje. Povrh svega zemljište van dolina bilo je teško prohodno. Borbe su većinom bile i vodjene po prilazima, padinama i samim kotama unutarnjeg kruga, koje Hrvati nisu htjeli priuštiti partizanima.

Opis konfiguracije zemljišta i ovu njegovu taktičku vrijednost ne smije se gubiti iz vida. Borci su, pod dojmom prirodne golemosti i ne čestog vidjanja takove zapreke, doživljaj opisali: "Sa obadvije strane neprolazna pećina(?), a s desne strane bugarska i ruska vojska; u ovoj dolini sa svih strana opkoljeni!" (zemljovid (1508 Slo Dravograd).

http://www.safaric-safaric.si/cro_zds45/@zds_dio_150/1508_Slo_Dravograd_-_VODE.jpg



Raspored partizana

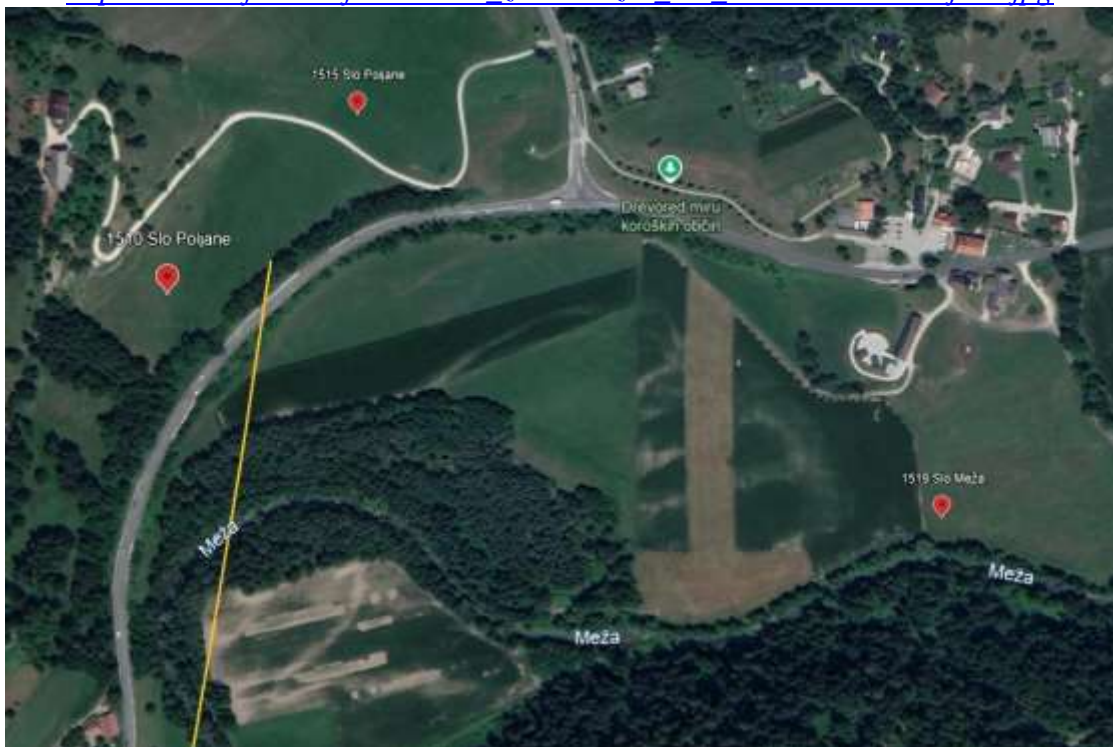
Partizani su najprije, do 11. svibnja, imali samo 6. brigadu - 36. divizije - na Dravogradu i desnoj obali rijeke, kojom su sprječavali prijelaz preko mostova. Na 11. svibnja jedna se bugarska pješačka pukovnija, pojačana topništvom, smjestila u gradu, dakle na lijevoj obali, gdje je stajala u pripravnosti, patrolirajući po obadva mosta.

Na 12. svibnja 6. partizansku brigadu apsorbirala je stigla 51. partizanska divizija (brigade 8. i 12.), pojačana s 12. brigadom 12. partizanske proleterske divizije, omladinskom brigadom 40. divizije i bandom za tri brigade na desnoj obali Drave. Sedma brigada 51. divizije, 1. brigada 14. divizije i slovenska partizanska banda u jačini dviju brigada zatvorile su pravac Dravograd ([1509 Slo Dravograd razkrižje](#)) - Poljana ([1510 Slo Poljane](#)), dakle dolinom Meže. Osmu brigadu 51. divizije bila je veza između obadva odsjeka, a kasnije se potpuno priklonila posljednjem odsjeku. Dakle, partizani su imali u polukrugu sa sjevera svega jedanaest brigada. *(Malo je Hrvata danas koji su znali i koji znaju za ove istaknute detalje u ovom opisu OD IVAN PLANINE DO BLEIBURGA. Doći će vrijeme kada će se o ovoj Povijesnoj Hrvatskoj Tragediji i OVOM GENOCIDU HRVATSKOG NARODA film snimati. Tada će ovi detalji i te kako vrijediti. Mo. Mile Boban.)*

http://www.safaric-safaric.si/cro_zds45/@zds_dio_150/1509 Slo Dravograd - razkrižje.jpg



http://www.safaric-safaric.si/cro_zds45/@zds_dio_150/1510 Slo Poljane.jpg



Od juga pritiskavala je hrvatski zbjeg 17. partizanska divizija (2., 6. i 15. brigada), a ovoj je pružila podršku, slijedeći je, 11. divizija iz I. Armije. S njom je na istoj visini djelovala 4. brigada 5. divizije pravcem Šoštanja (1511 Slo Šoštanj Velenje) - **Zavodnje** (1512 Slo Zavodnje) - Št. Vid (1513 Slo Šent Vid) - 1065 - Črna (1514 Slo Črna) - Poljana - granica (1515 Slo Poljane). Još dalje lukom na zapad kretala se je 16. divizija, od Celja motorizirano, preko Karavanki (1516 Slo

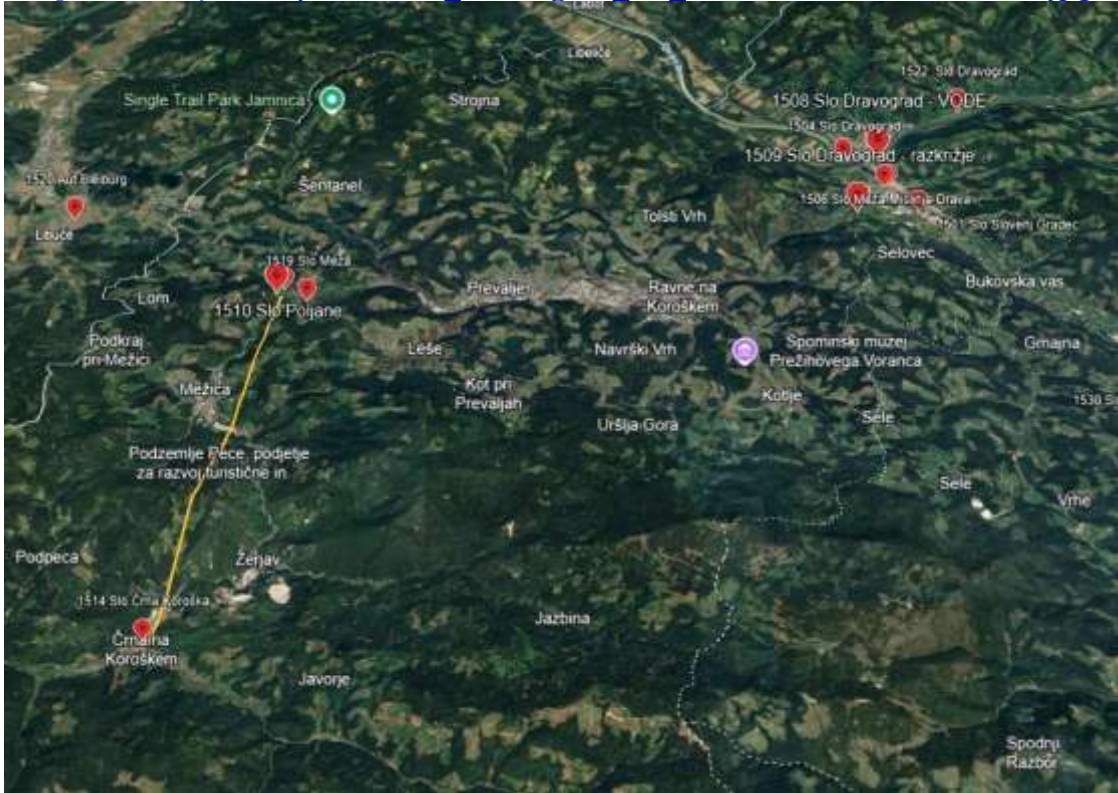
Kavanke), prevoja Jezerskog (1517 Slo Jezersko) i upala u Korušku (1518 Aut Koroška), kao nemir Bleiburga.

U danima 11. i 12. svibnja trajao je bio prijevoz željeznicom 51. divizije s pridatim joj brigadama. Zapovjedni dio stožera divizije stigao je u Dravograd 12. svibnja ujutro i detaljno se upoznao s postojećom situacijom. Divizija je definitivno zauzela položaje u noći između 12. i 13. svibnja. (Vrela: "Završene operacije za oslobodjenje Jugoslavije 1944 - 1945", Beograd 1957.; "Oslobodilački rat naroda Jugoslavije 1941 - 1945", knjiga druga, Beograd 1958.; članak "Šest dana rata poslije rata" od Milana Baste, tiskan u Nedjeljnim Informativnim Novinama", Beograd, rujan - listopad 1960.)

http://www.safaric-safaric.si/cro_zds45/@zds_dio_150/1511_Slo_Šoštanj_-_Velenje.jpg



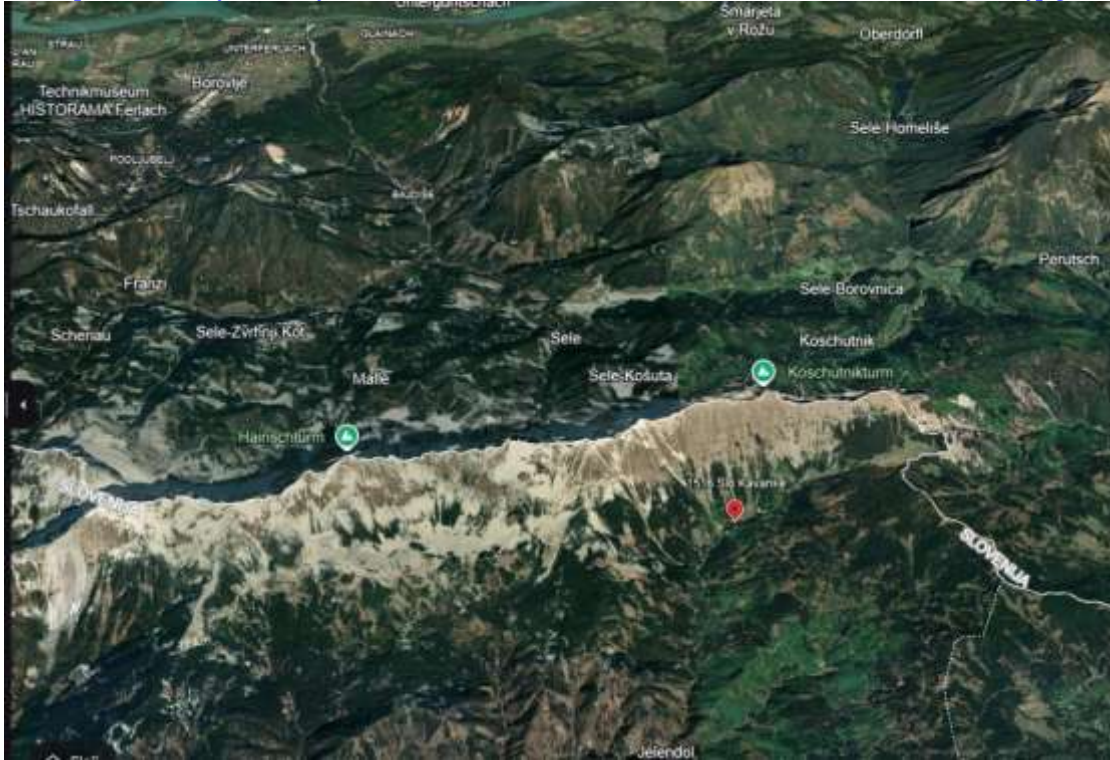
http://www.safaric-safaric.si/cro_zds45/@zds_dio_150/1514 Slo Črna Koroška.jpg



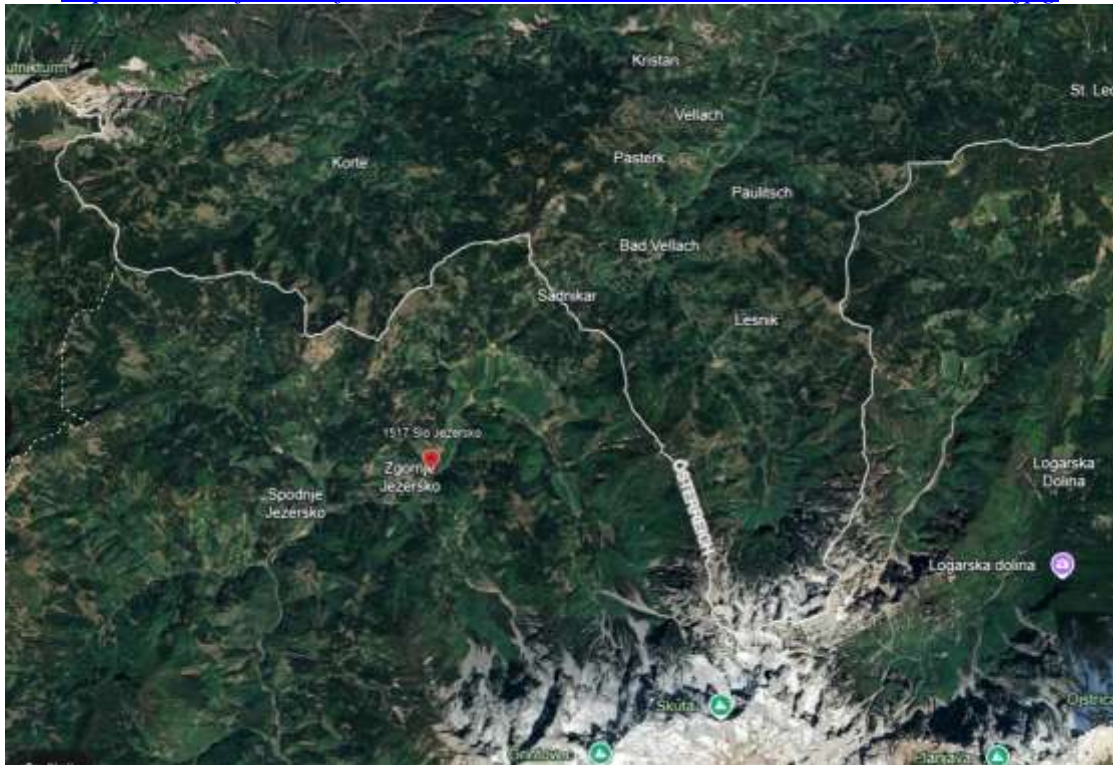
http://www.safaric-safaric.si/cro_zds45/@zds_dio_150/1515 Slo Poljane masakar izbjeglica.jpg



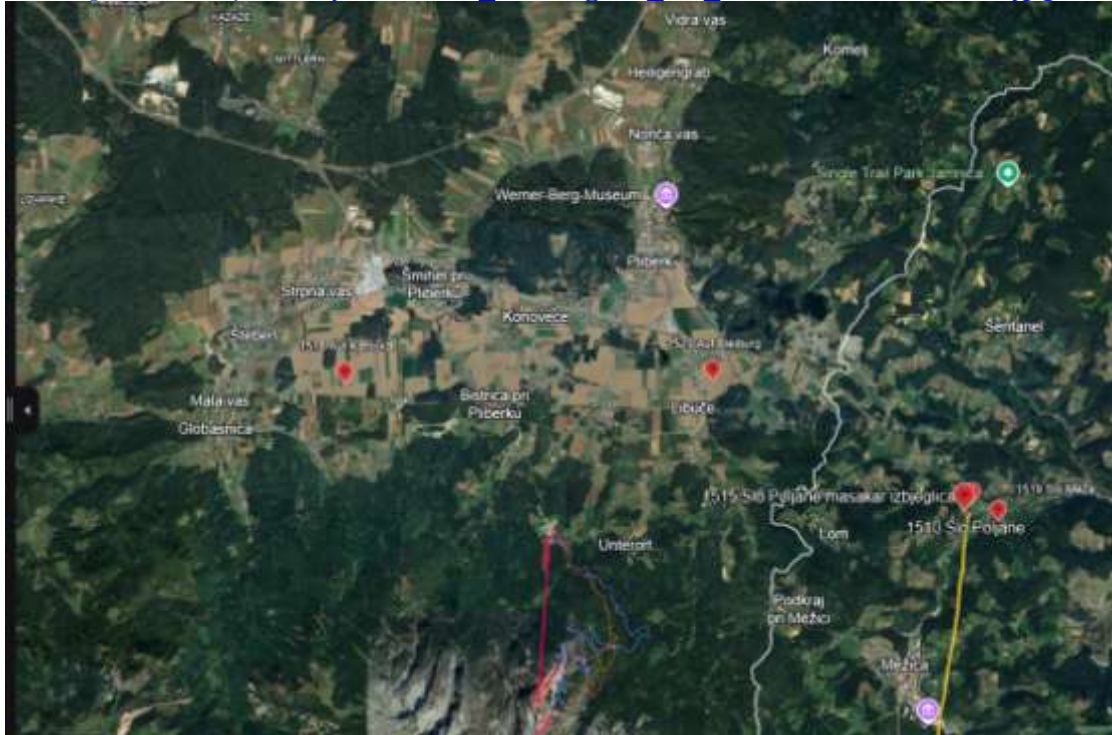
http://www.safaric-safaric.si/cro_zds45/@zds_dio_150/1516_Slo_Karavanke.jpg



http://www.safaric-safaric.si/cro_zds45/@zds_dio_150/1517_Slo_Jezersko.jpg



[http://www.safaric-safaric.si/cro_zds45/\(@zds_dio_150/1518_Aut_Koroška.jpg](http://www.safaric-safaric.si/cro_zds45/(@zds_dio_150/1518_Aut_Koroška.jpg)



"U" slovo koje sam 1959, našao u Slovenjgradcu kopajući podumintu za jednu školu.

HRVATSKA VOJSKA JUNAČKI SE JE BORILA JOŠ POSLIJE SLUŽBENOG ZAVRŠETKA DRUGOG SVJETSKOG RATA

Kobna je bila okolnost za hrvatsku glavnu skupinu, što se nije u toku 11. i 12. svibnja već moglo biti na Dravogradu i barem većim dijelom njime proći, dok su partizani bilo još zauzeti Nijemcima, odnosno, dok nije bila pristigla njihova 51. divizija, a Bugari se nisu bili još snašli.

Medjutim, dijelovi od 20 000 osoba ispred glavne skupine, većinom gradjana, približavali su se i pristizali Dravogradu tokom 11. i 12. svibnja i na njemu se zaustavljali, jer se sami nisu mogli probiti dalje. Od njih je se odmah dijelilo mnoštvo i odlazilo dolinom Meže (1519 Slo Meža) za Bleiburg (1520 Aut Bleiburg), odnosno Klagenfurt (1521 Aut Klagenfurt), za koji se je pravac kasnije odlučilo i glavno vodstvo i njime povelu glavnu skupinu. Nekoliko bojna, kako je već poznato, svrstavši se u borbeni poredak, vrebale su na zaposjedanje mostova. Vodile su čarkanja na sve strane s partizanima i sudarale se s Bugarima. Nešto boračkog čela glavne skupine, zajedno s vodstvom, stiglo je ovoga dana poslije podne na 2 - 3 kilometra do Dravograda (1522 Slo Dravograd), gdje su bili po već ojačanim partizanima zaustavljeni, a pomagali su im i Bugari sprječavati Hrvatima prolaz dalje, te zapovjednike.

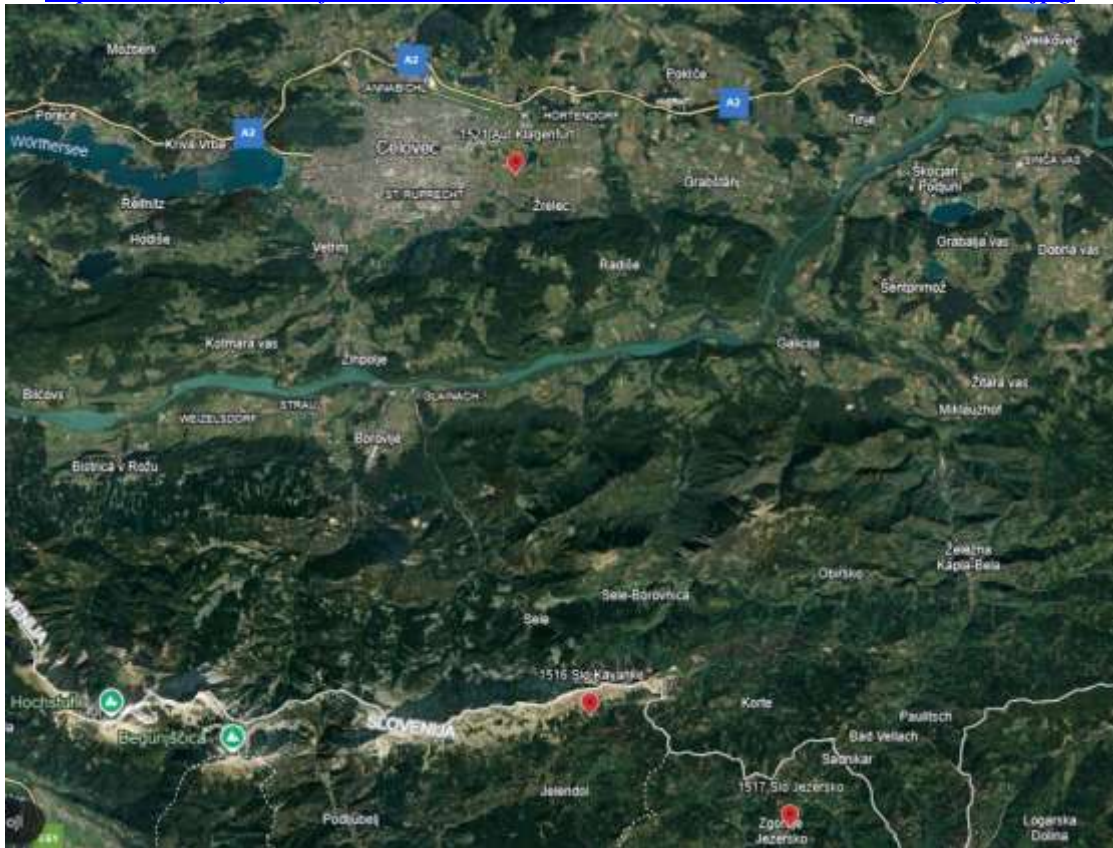
http://www.safaric-safaric.si/cro_zds45/@zds_dio_150/1519_Slo_Meža_granatiranje_izbjeglica.jpg



http://www.safaric-safaric.si/cro_zds45/@zds_dio_150/1520_Aut_Bleiburg_kapitulacija_NDH.jpg



http://www.safaric-safaric.si/cro_zds45/@zds_dio_150/1521_Aut_Klagenfurt.jpg



http://www.safaric-safaric.si/cro_zds45/@zds_dio_150/1522_Slo_Dravograd.jpg



Hrvatske borbene snage upravljale su se prema prilikama na licu mjesta. Do tada im nije ni bilo toliko potrebno povezivati se, već samo imati kontakt. Ali je to sada postalo potrebnije.

Zapovijedanje oružanim snagama bilo je u rukama vodstva, na čelu generalom Herenčićem, uz generala Bobana i kasnije stiglog generala Luburića. *(S ovim se ne bih složio, što ne znači da ovaj opis nije točan. Prilažem nešto što je general Luburić pisao u knjizi "Misija u Hrvatskoj" Prilažem*

poveznicu i isječak iz te poveznice gdje general Luburić piše slijedeće: Mo. Mile Boban, danas 28 veljače 2023.)

<https://otporas.com/misija-u-hrvatskoj-i-pro-domo-sua/>

I na kraju, na I. V. 1945. bilo je na sastanku Glavnog Stana saopćeno da se ima povlačiti prema linijama zapadnih saveznika i tamo se predati. U tu svrhu bio je određen general Moškov kao zapovjednik I. Zbora da se brine za evakuaciju ranjenika, vodstva itd. i da predvodi povlačenje, dok je meni kao zapovjedniku II. Zbora bila zadaća osigurati povlačenje odzad i na bokovima, a onda da priberem sve što se mogne i pošaljem prema zapadnim saveznicima i u kolonu, likvidirajući sasna svaki organizirani masovni otpor iza linija nadirućih partizana. To jest upravo obratno od onog, što sam imao zadaću organizirati u vrijeme kada sam bio poslat na Ivan Planinu u ožujku 1945. godine.

Zadnja zapovijed Poglavnika bila je, da sam imenovan zadnjim zapovjednikom Hrvatskih Oružanih Snaga u Domovini sa tužnom zadaćom, da se izbjegne svaki masovni otpor, a vojska prikupi i pošalje "za kolonom". Predao sam tada, pred Zidanim Mostom (1523 Slo Zidani Most), zapovjedništvo Zbora mom prvom pomoćniku generalu Junusu Ajanoviću, koji je primio zapovjedništvo II. Zbora i uvrstio se u kolonu. Ja sam se nakon izvršene misije povratio u Hrvatsku. Poglavniku sam izričito rekao da se ne mislim nikome predati, ni sada ni poslije, i da ću kod kuće čekati, da li će se ostvariti ono u što je Poglavnik vjerovao, tj. da će Amerika obnoviti Hrvatsku i pomoći naše Oružane Snage.

http://www.safaric-safaric.si/cro_zds45/@zds_dio_150/1523_Slo_Zidani_Most.jpg



Te zapovjednike smanjenih trupnih tijela - generale Gustovića, Metikoša, Nardelia, Majetića, Dolačkog, Skolibara, pukovnike Šlahera, Sudara, dr. Pušića uz uglednike - generale Štanžera, Tomaševića, Servatzya, Vučkovića, Doležila, pukovnika Crljena i druge.

VIDI „MAPA“ ZAPISI 1997.g. i 1999.g. : „Gornji Dolac Zzapis telefon Savinjčan maj 1945“

Na Slovenskemu

„DOBRO JUTRO DOBAR DAN VIDIMO SE SVAKI DAN“

- HUDA LUKNJA: „a“ kanjon „b“ kraška jama ili špilja,
- Radio vezist Šoštanj (1524 Slo Šoštanj) – Gornji Dolič, (1525 Slo Gornji Dolič)

http://www.safaric-safaric.si/cro_zds45/@zds_dio_150/1524_Slo_Šoštanj_masovni_pokolji.jpg



http://www.safaric-safaric.si/cro_zds45/@zds_dio_150/1525_Slo_Gornji_Dolič_pokolj_8_hiljada.jpg



- Roditelji poubijani djeca predana komunistima u odgoj,
- Vojni komunistički lovci strijeljali po koloni od Šaleka (1526 Slo Velenje-Šalek) pa prema Gornjem Doliču Km, (1527 Slo Gornji Dolič)

http://www.safaric-safaric.si/cro_zds45/@zds_dio_150/1526_Slo_Velenje-Šalek.jpg



http://www.safaric-safaric.si/cro_zds45/@zds_dio_150/1527_Slo_Gornji_Dolič.jpg



- Vojvođanska brigada pobijeni ti su u grobnici kod domačije Ramšak (1528 Slo Paški Kozjak) i broj poginulih a ta brigada ima spomenik u dvorištu a gazdarica sa pištoljem prati „došljake“

http://www.safaric-safaric.si/cro_zds45/@zds_dio_150/1532_Slo_Gornji_Dolič_riječica_Paka_kame.jpg



- Podvoz pruge za cestu u samom kraju Gornji Dolič (1533 Slo Gornji Dolič - podvoz), začepljen prolaz za izbjegličke kolone,

http://www.safaric-safaric.si/cro_zds45/@zds_dio_150/1533%20Slo%20Gornji%20Dolič%20cestovni%20kameni%20nadmost%20i%20nasip%20za%20prugu.jpg

http://www.safaric-safaric.si/cro_zds45/@zds_dio_150/1533_Slo_Gornji_Dolič_cestovni_kameni_nadmost_i_nasip_za_prugu.jpg



- http://www.safaric-safaric.si/cro_zds45/@zds_dio_150/1534_Slo_Mislinja-Dolic_porusena_katolicka_KAPELA_1956.g.jpg
- Kapela pri Manhartu porušena 1956.g., (1534 Slo Mislinj-Dolič porušena 1956.g.),



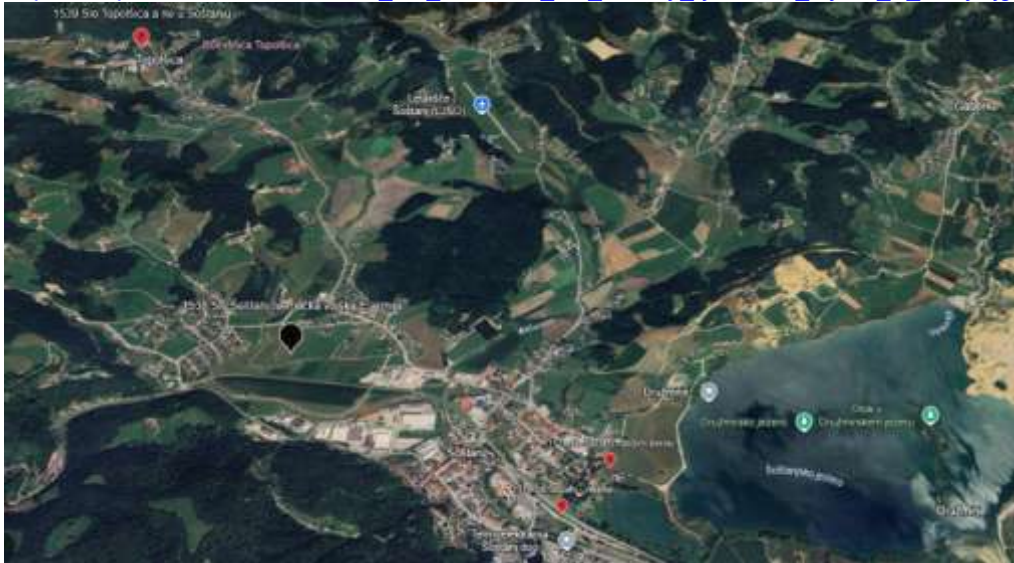
- Odvažanje množstvo žrtava na kolima „**platonarji**“ prema Srednjem Doliču (1535 Slo Srednji Dolič) i dalje u nepoznato ili Vitanje (1536 Slo Vitanje)

http://www.safaric-safaric.si/cro_zds45/@zds_dio_150/1535_Slo_Srednji_Dolic.jpg



- Šoštanj i predana Njemačka vojska (1538 Slo Šoštanj njemačka vojska E-armija),

http://www.safaric-safaric.si/cro_zds45/@zds_dio_150/1538_Slo_Šoštanj_njemačka_vojska_E_armija.jpg



- Topolšica – potpis predaje Njemačke „E“ armije 9.svibnja 1945.g., (1539 Slo Topolšica a ne u Šoštanju)

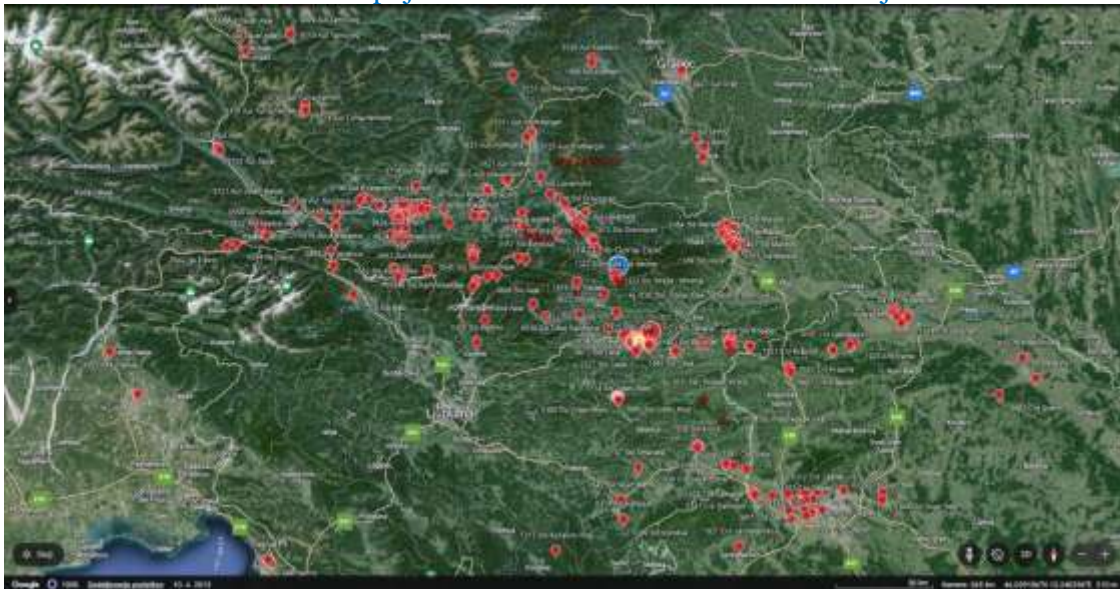
http://www.safaric-safaric.si/cro_zds45/@zds_dio_150/1539_Slo_Topolšica_je_predaja_a_ne_u_Šoštanju.jpg



http://www.safaric-safaric.si/cro_zds45/@zds_dio_150/1539a_Slo_Topolsica_je_predaja_a_ne_u_Soštanj_u.jpg



(testna karta kako su markirana pojedine mesta – WW2-AL-15 do tuda je svih **490 markera**)



Nastavlja se (16. dio) "Zatvoren obruč oko hrvatskog zbjega"

-